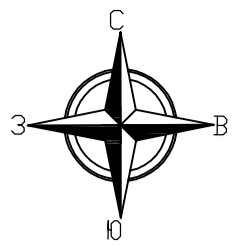


# ГЕНЕРАЛЬНЫЙ ПЛАН Талицко-Мугреевского сельского поселения Южского муниципального района Ивановской области



## Карта современного использования территории

### Условные обозначения

- Границы**
- Граница Талицко-Мугреевского сельского поселения
  - Граница населенных пунктов
- Земли населенных пунктов**
- Земли населенных пунктов
  - Земли перспективного развития
  - Участки индивидуальной застройки
  - Участки многоквартирной застройки
  - Участки делового, общественного и коммерческого назначения
  - Участки инженерной инфраструктуры
  - Участки производственной зоны
  - Участки для ведения садоводства и огородничества
  - Участки для размещения объектов обороны
- Земли сельскохозяйственного назначения**
- Пашни
  - Сельскохозяйственные земли иного назначения
  - Сельскохозяйственные предприятия
  - Земли сельскохозяйственного назначения, подлежащие переводу в земли особо охраняемых территорий и объектов
  - Земли сельскохозяйственного назначения, подлежащие смене функциональной зоны
  - Земли для сенокосения
- Земли промышленности, энергетики, транспорта, связи, радиовещания, телевидения, информатики, земли для обеспечения космической деятельности, земли обороны, безопасности и земли иного специального назначения**
- Земли для размещения промышленных объектов
  - Земли промышленности, подлежащие переводу в земли особо охраняемых территорий и объектов
  - Земли промышленности, подлежащие смене функциональной зоны
- Земли специального назначения**
- Кладбища
  - Площадка ТБО
  - Земли безопасности и обороны
- Земли особо охраняемых территорий и объектов**
- Земли территорий, занятых лесами
  - Земли рекреации
  - Земли объектов санитарного лечения, отдыха и туризма
  - Зона особо охраняемых территорий памятников культурного наследия
- Поверхностные водные объекты**
- Водоём (озеро, пруд)
  - Водоток (река, ручей, канал)
  - Болото
- ОКС внешнего автомобильного транспорта**
- Автомобильная дорога обычного типа регионального или межмуниципального значения
  - Автомобильная дорога обычного типа местного значения
  - Автомобильная дорога обычного типа в населенном пункте

Нижне-Ландеховское СП

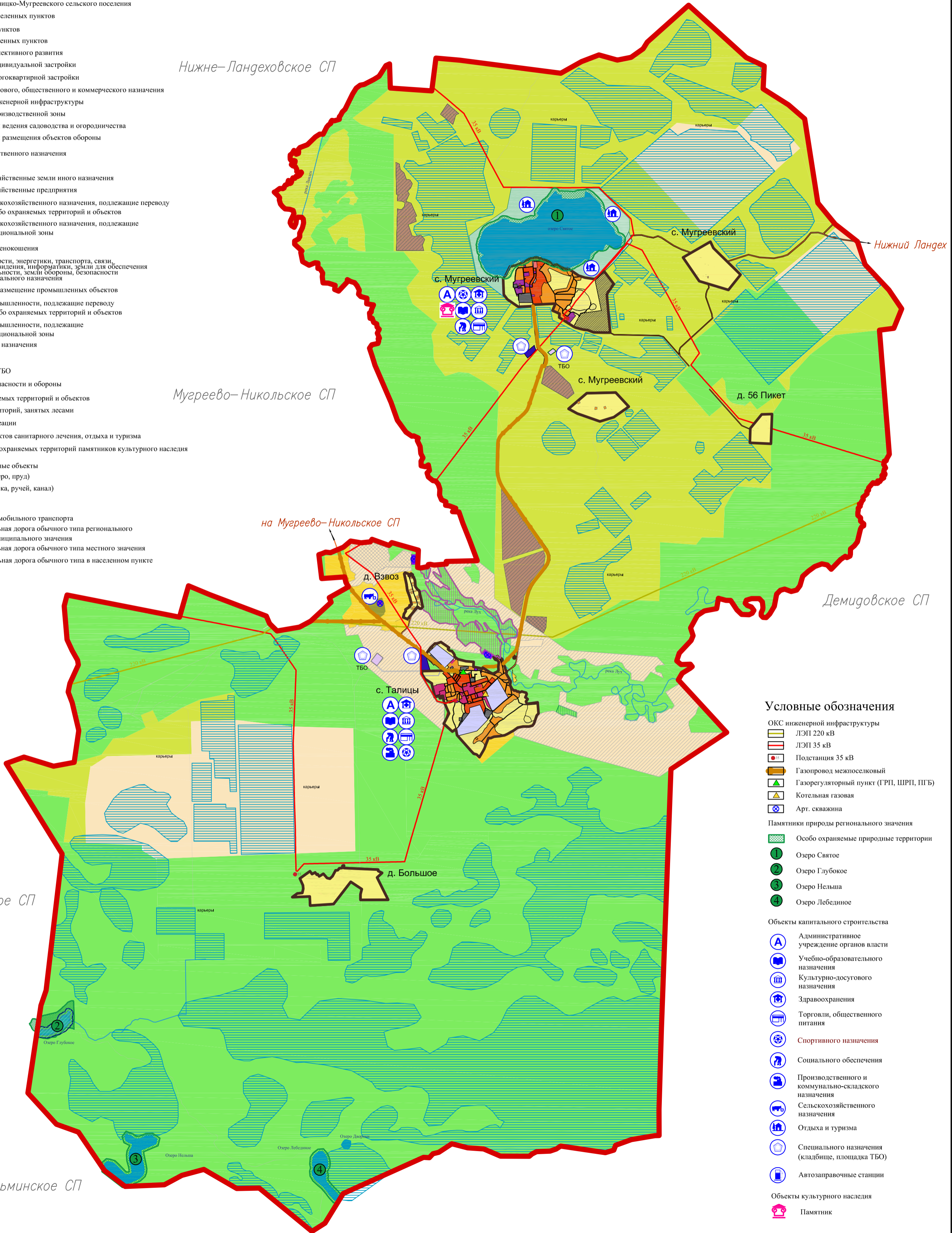
Мугреево-Никольское СП

на Мугреево-Никольское СП

Мостовское СП

Новоклязьминское СП

Владимирская область



### Условные обозначения

- ОКС инженерной инфраструктуры**
- ЛЭП 220 кВ
  - ЛЭП 35 кВ
  - Подстанция 35 кВ
  - Газопровод межпоселковый
  - Газорегуляторный пункт (ГРП, ШРП, ПГБ)
  - Котельная газовая
  - Арт. скважина
- Памятники природы регионального значения**
- Особо охраняемые природные территории
  - Озеро Святое
  - Озеро Глубокое
  - Озеро Нельша
  - Озеро Лебединое
- Объекты капитального строительства**
- Административное учреждение органов власти
  - Учебно-образовательного назначения
  - Культурно-досугового назначения
  - Здравоохранения
  - Торговли, общественного питания
  - Спортивного назначения
  - Социального обеспечения
  - Производственного и коммунально-складского назначения
  - Сельскохозяйственного назначения
  - Отдыха и туризма
  - Специального назначения (кладбище, площадка ТБО)
  - Автозаправочные станции
- Объекты культурного наследия**
- Памятник

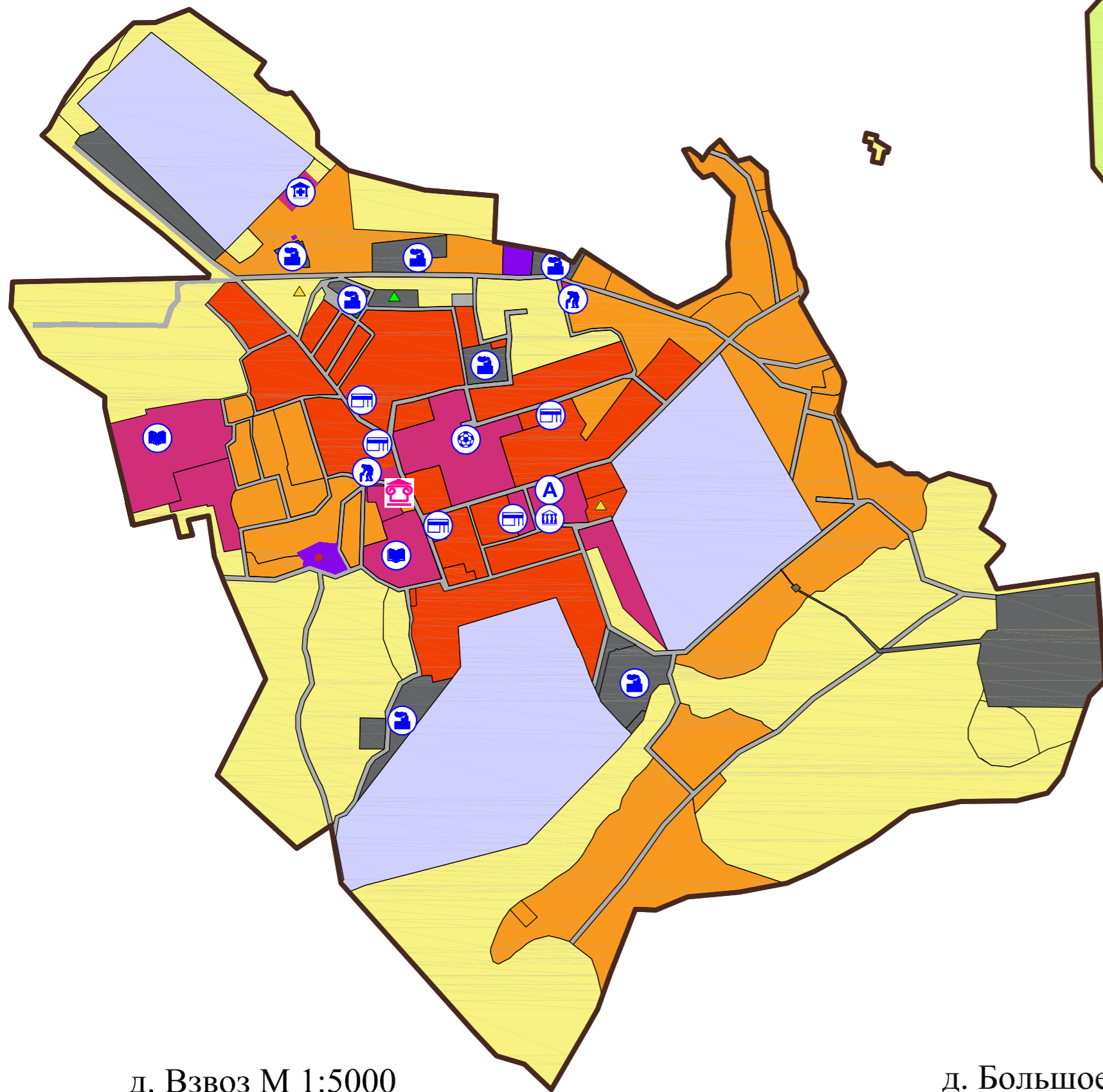
38/721/20					
Проект внесения изменений в генеральный план и проект внесения изменений в правила землепользования и застройки Талицко-Мугреевского сельского поселения Южского муниципального района					
Лист	Код	Лист	Наим.	Параметр	Дата
1	1	1	1	1	1
Работы по обоснованию		Масштаб	лист	лист	
		1:25000	1	3	
Ген. план		Классификация	02.20		
		Классификация	02.20		
Дата		Классификация	02.20		
		Классификация	02.20		
Карта современного использования территории					
ООО СЗБ "Проект" в Иваново					
формат А0					

# ГЕНЕРАЛЬНЫЙ ПЛАН

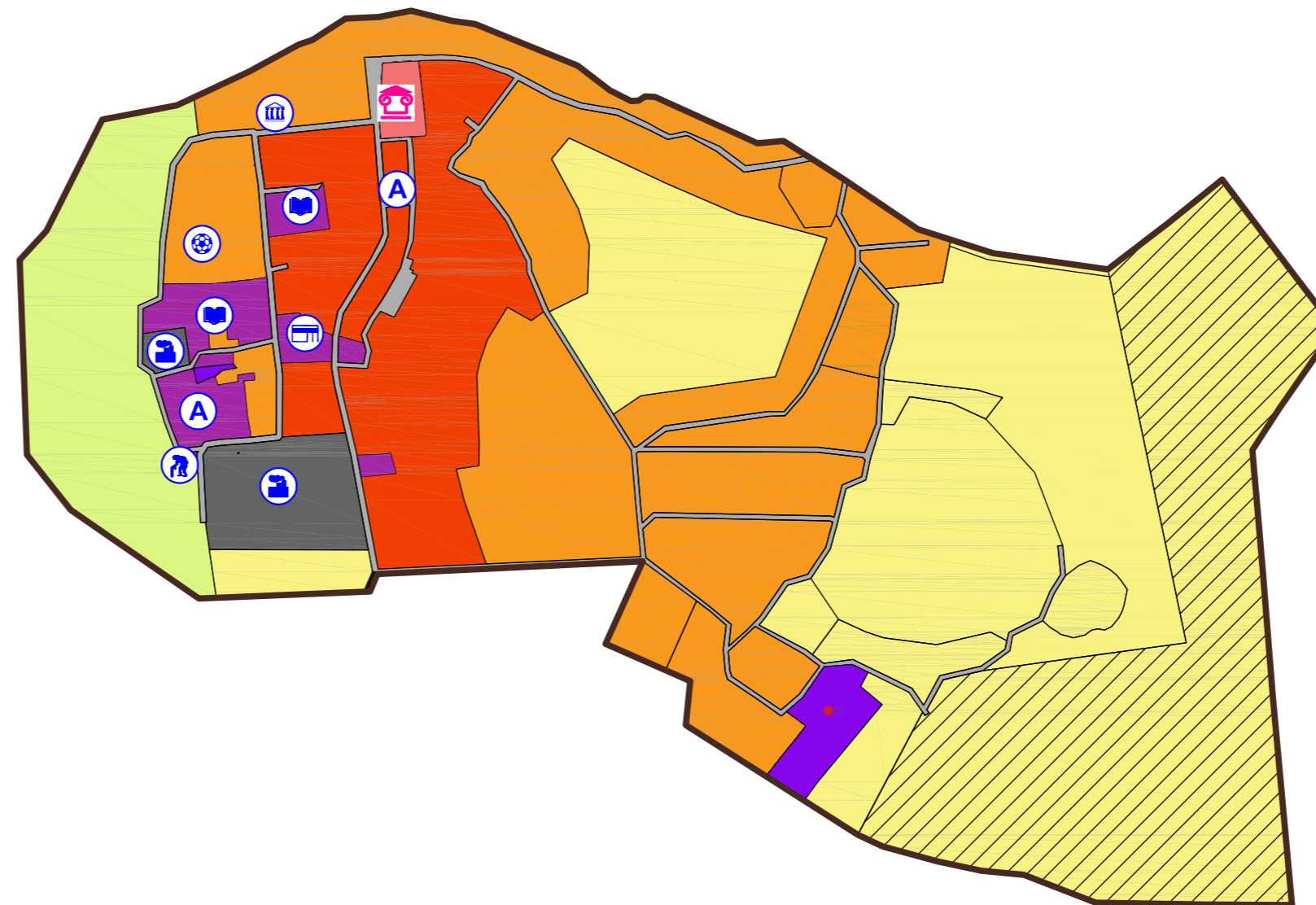
Талицко-Мугреевского сельского поселения  
Южского муниципального района Ивановской области

## Схема населенных пунктов

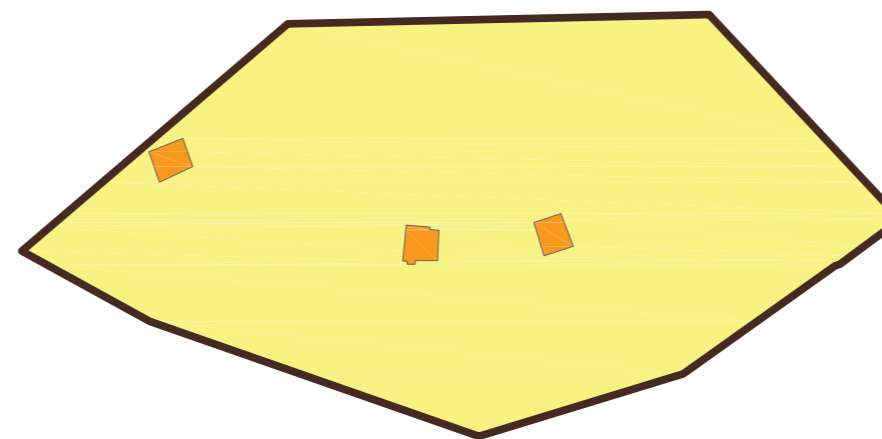
с. Талицы М 1:5000



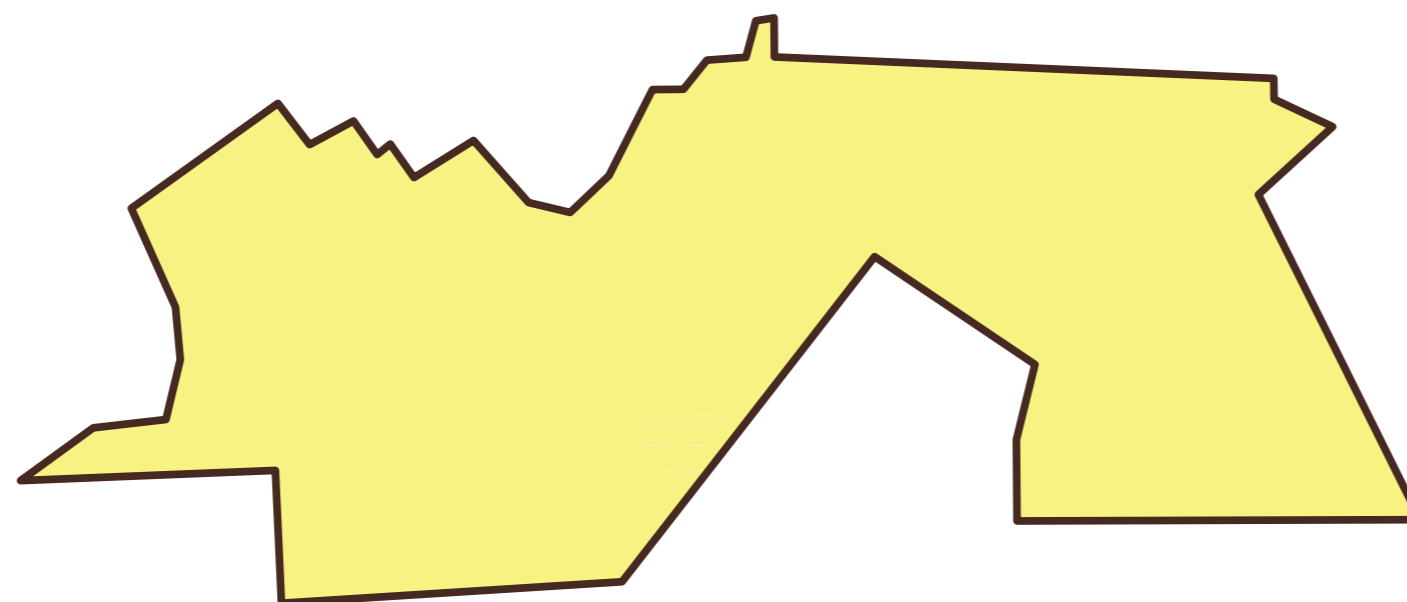
с. Мугреевский М 1:5000



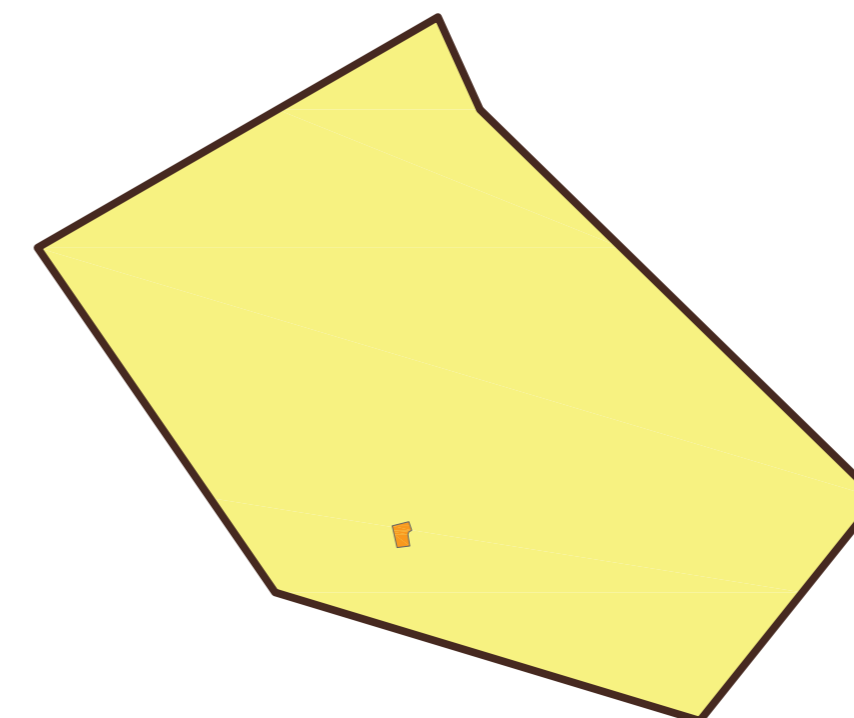
с. Мугреевский М 1:5000



д. Большое М 1:5000



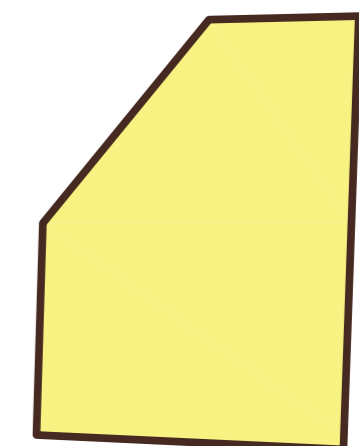
с. Мугреевский М 1:5000



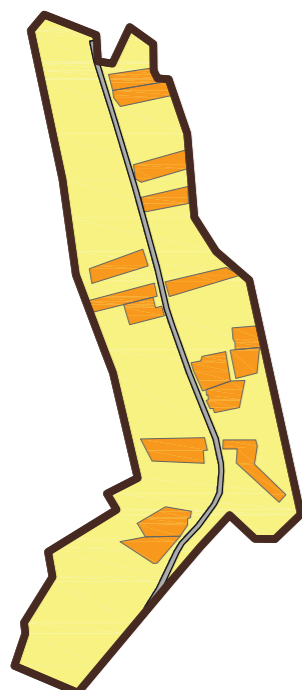
### Условные обозначения

- Границы**
- Граница населенных пунктов
- Земли населенных пунктов**
- Земли населенных пунктов
  - Земли переспективного развития
  - Участки индивидуальной застройки
  - Участки многоквартирной застройки
  - Участки делового, общественного и коммерческого назначения
  - Участки инженерной инфраструктуры
  - Участки производственной зоны
  - Участки для ведения садоводства и огородничества
  - Участки для размещения объектов обороны
  - Участки особо охраняемых территорий и объектов
- ОКС внешнего автомобильного транспорта**
- Автомобильная дорога обычного типа в населенном пункте
- ОКС инженерной инфраструктуры**
- ЛЭП 220 кВ
  - ЛЭП 35 кВ
  - Подстанция 35 кВ
  - Газопровод межпоселковый
  - Газорегуляторный пункт (ГРП, ШРП, ПГБ)
  - Котельная газовая
  - Арт. скважина
- Объекты капитального строительства**
- Административное учреждение органов власти
  - Учебно-образовательного назначения
  - Культурно-досугового назначения
  - Здравоохранения
  - Торговли, общественного питания
  - Спортивного назначения
  - Социального обеспечения
  - Производственного и коммунально-складского назначения
  - Сельскохозяйственного назначения
  - Отдыха и туризма
  - Специального назначения (кладбище, площадка ТБО)
- Объекты культурного наследия**
- Памятник

д. 56 Пикет М 1:5000



д. Взвоз М 1:5000



						38/721/20		
						Проект внесения изменений в генеральный план и проект внесения изменений в правила землепользования и застройки Талицко-Мугреевского сельского поселения Южского муниципального района		
Имя	Кол.	Лист	Исток	Подпись	Дата	Материал по обоснованию		
Рябенко	Кубицына	07.20				месяц	лист	лист
Григорьев	Антонюк	07.20					2	3
Иванов	Красильникова	07.20				Схема населенных пунктов		
						ООО ОКС "Проект" в.Иваново		
						формат А0		