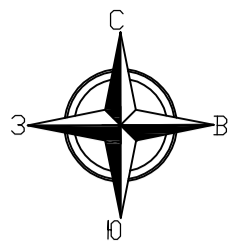


ГЕНЕРАЛЬНЫЙ ПЛАН Талицко-Мугреевского сельского поселения Южского муниципального района Ивановской области

Карта планируемого размещения объектов местного значения



Условные обозначения

- | Планируемые | Существующие |
|---|---|
| Границы | |
| | Граница Талицко-Мугреевского сельского поселения |
| | Граница населенных пунктов |
| Земли населенных пунктов | |
| | Земли населенных пунктов |
| | Земли перспективного развития |
| | Участки индивидуальной застройки |
| | Участки многоквартирной застройки |
| | Участки делового, общественного и коммерческого назначения |
| | Участки инженерной инфраструктуры |
| | Участки производственной зоны |
| | Участки для ведения садоводства и огородничества |
| | Участки для размещения объектов обороны |
| Земли сельскохозяйственного назначения | |
| | Пашни |
| | Сельскохозяйственные земли иного назначения |
| | Сельскохозяйственные предприятия |
| | Земли для сенокосения |
| Земли промышленности, энергетики, транспорта, связи, радиовещания, телевидения, информатики, земли для обеспечения космической деятельности, земли обороны, безопасности и земли иного специального назначения | |
| | Земли для размещения промышленных объектов |
| Земли специального назначения | |
| | Кладбища |
| | Площадка ТБО |
| | Земли безопасности и обороны |
| Земли особо охраняемых территорий и объектов | |
| | Земли территорий, занятых лесами |
| | Земли рекреации |
| | Земли объектов санитарного лечения, отдыха и туризма |
| | Зона особо охраняемых территорий памятников культурного наследия |
| Поверхностные водные объекты | |
| | Водоем (озеро, пруд) |
| | Водоток (река, ручей, канал) |
| | Болото |
| ОКС внешнего автомобильного транспорта | |
| | Автомобильная дорога общего типа регионального или межмуниципального значения |
| | Автомобильная дорога общего типа местного значения |
| | Автомобильная дорога общего типа в населенном пункте |
| ОКС инженерной инфраструктуры | |
| | ЛЭП 220 кВ |
| | ЛЭП 35 кВ |
| | Подстанция 35 кВ |
| | Газопровод межпоселковый |
| | Газорегуляторный пункт (ГРП, ШРП, ПГБ) |
| | Котельная газовая |
| | Арт. скважина |

Нижне-Ландеховское СП

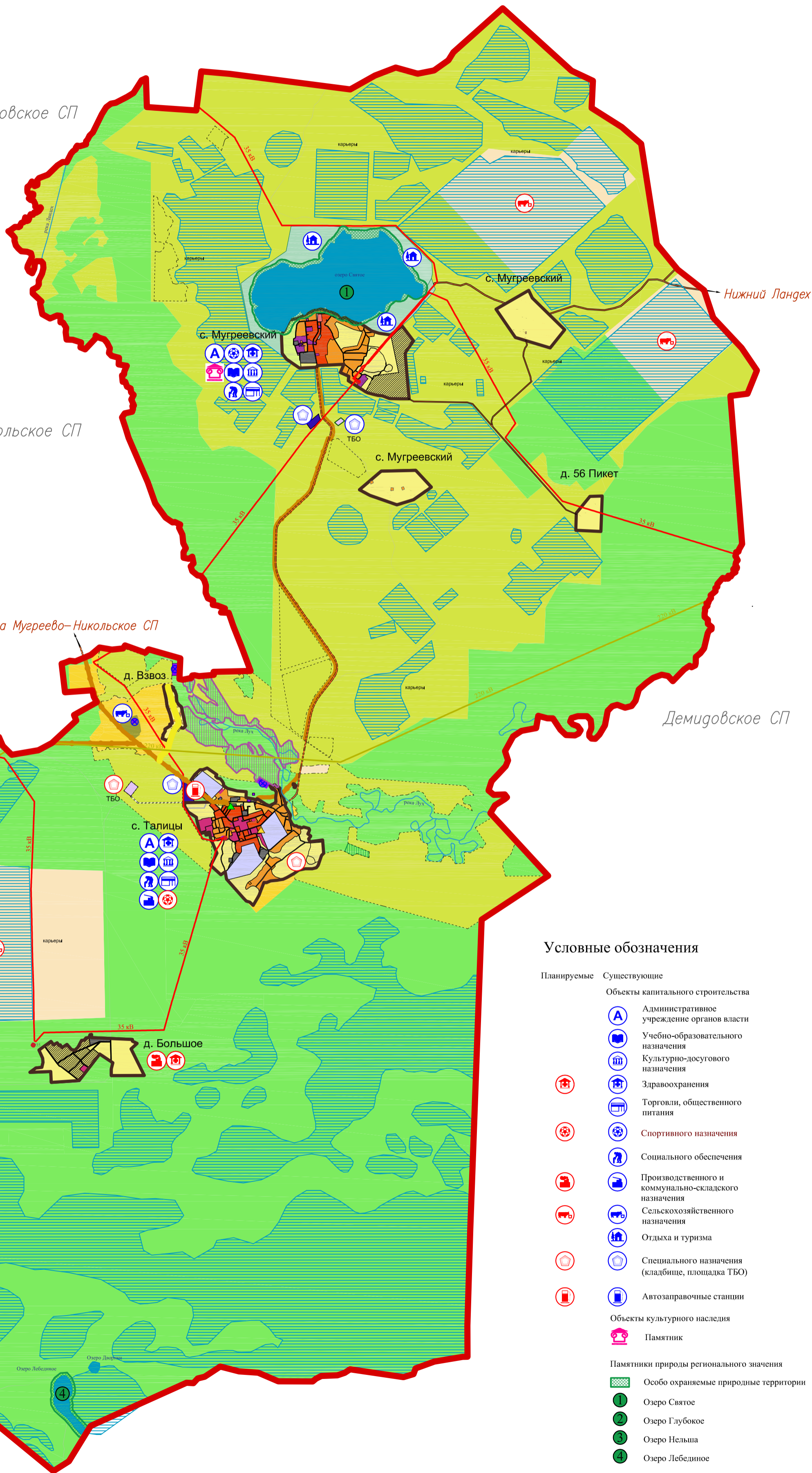
Мугреево-Никольское СП

на Мугреево-Никольское СП

Мостовское СП

Новоклязьминское СП

Владимирская область



Условные обозначения

- | Планируемые | Существующие |
|---|---|
| Объекты капитального строительства | |
| | Административное учреждение органов власти |
| | Учебно-образовательного назначения |
| | Культурно-досугового назначения |
| | Здравоохранения |
| | Торговли, общественного питания |
| | Спортивного назначения |
| | Социального обеспечения |
| | Производственного и коммунально-складского назначения |
| | Сельскохозяйственного назначения |
| | Отдыха и туризма |
| | Специального назначения (кладбище, площадка ТБО) |
| | Автозаправочные станции |
| Объекты культурного наследия | |
| | Памятник |
| Памятники природы регионального значения | |
| | Особо охраняемые природные территории |
| | Озеро Святое |
| | Озеро Глубокое |
| | Озеро Нельша |
| | Озеро Лебединое |

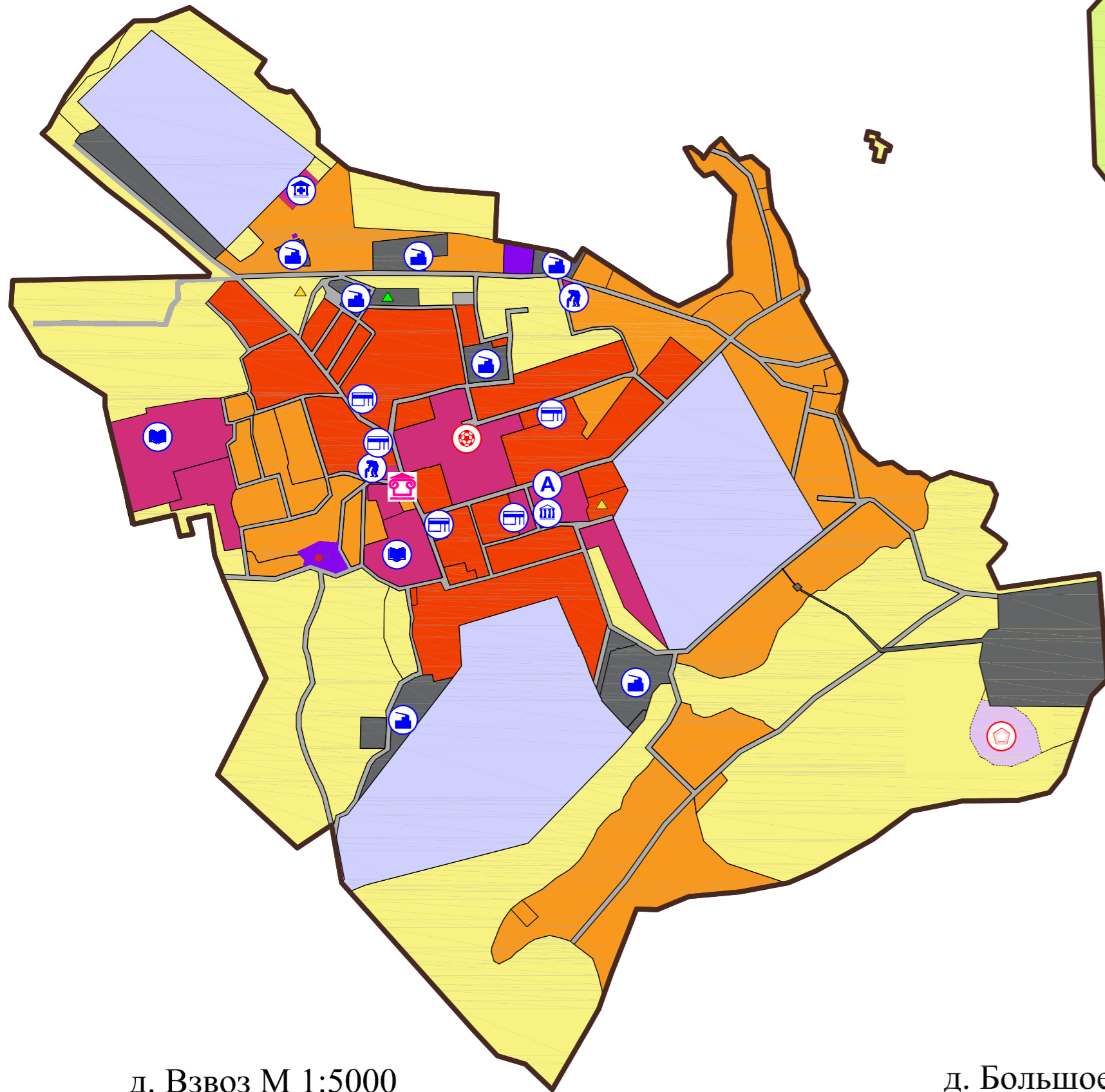
| | | | | | |
|--|---------|------|----------------------------|----------|-------|
| 38/721/20 | | | | | |
| Проект внесения изменений в генеральный план и проект внесения изменений в проект землеустройства и застройка Талицко-Мугреевского сельского поселения Южского муниципального района | | | | | |
| Имя | Код | Лист | Начисл | Получено | Дата |
| Работала | Клишина | | | | 07.20 |
| ГЛУП | Клишина | | | | 07.20 |
| Начисл | Клишина | | | | 07.20 |
| Пояснения о территориальном планировании | | | Масштаб | лист | лист |
| | | | 1:25000 | 1 | 5 |
| Карта планируемого размещения объектов местного значения | | | 000 ОКБ "Проект" в Иваново | | |
| Формат А0 | | | | | |

ГЕНЕРАЛЬНЫЙ ПЛАН

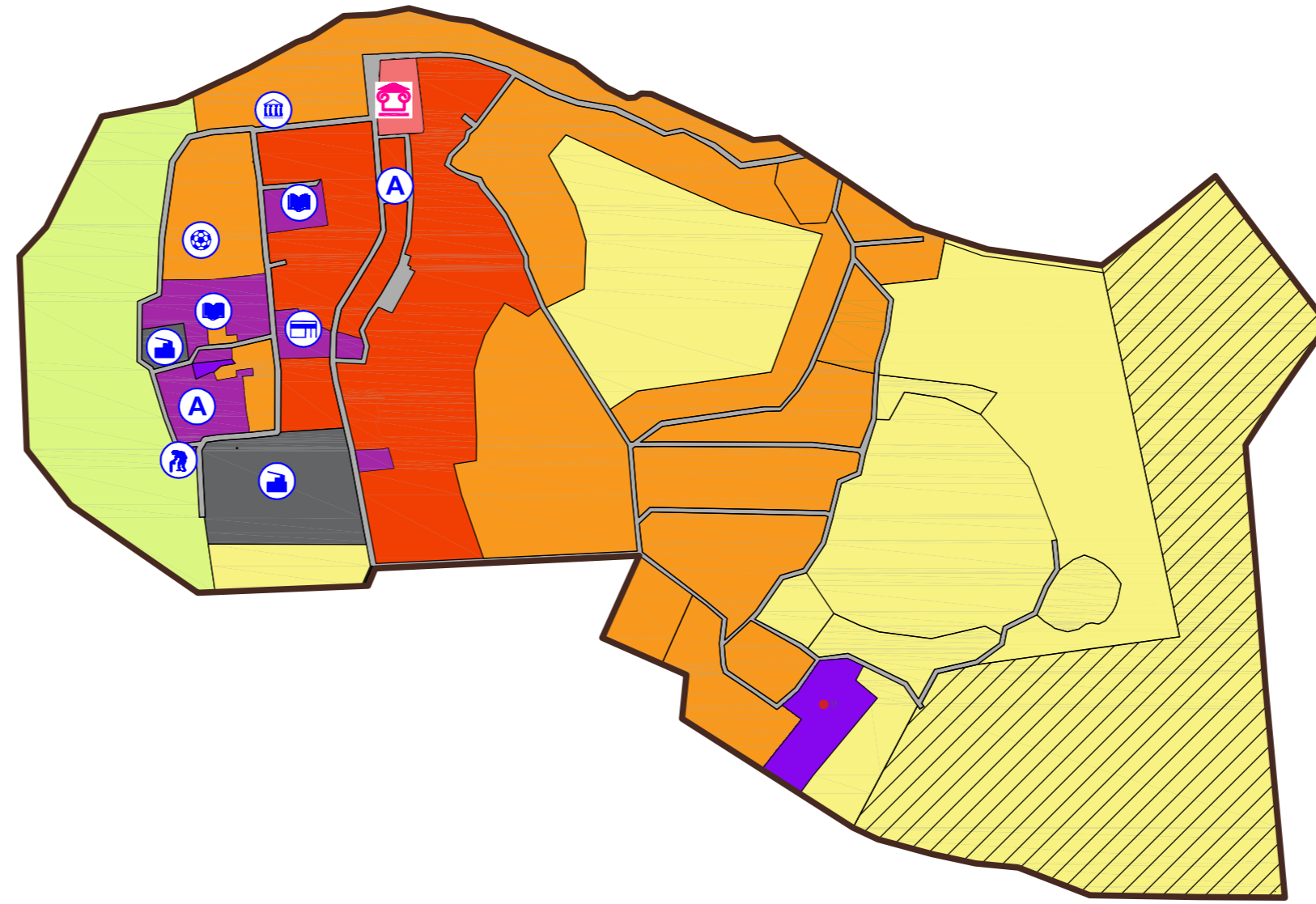
Талицко-Мугреевского сельского поселения
Южского муниципального района Ивановской области

Схема населенных пунктов

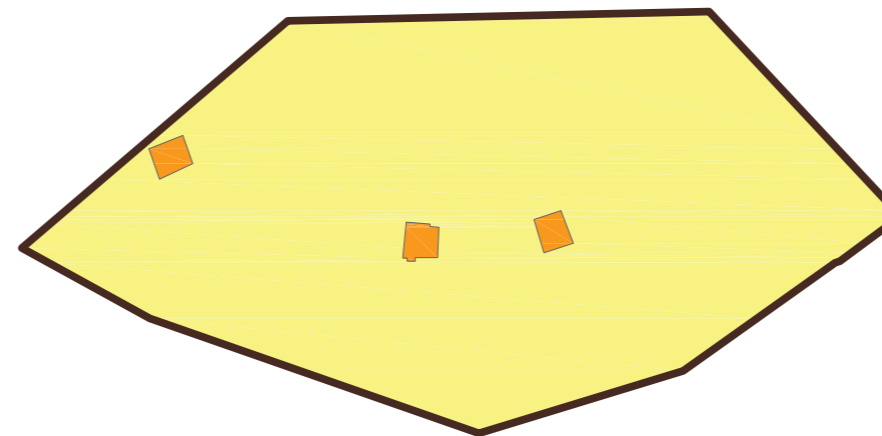
с. Талицы М 1:5000



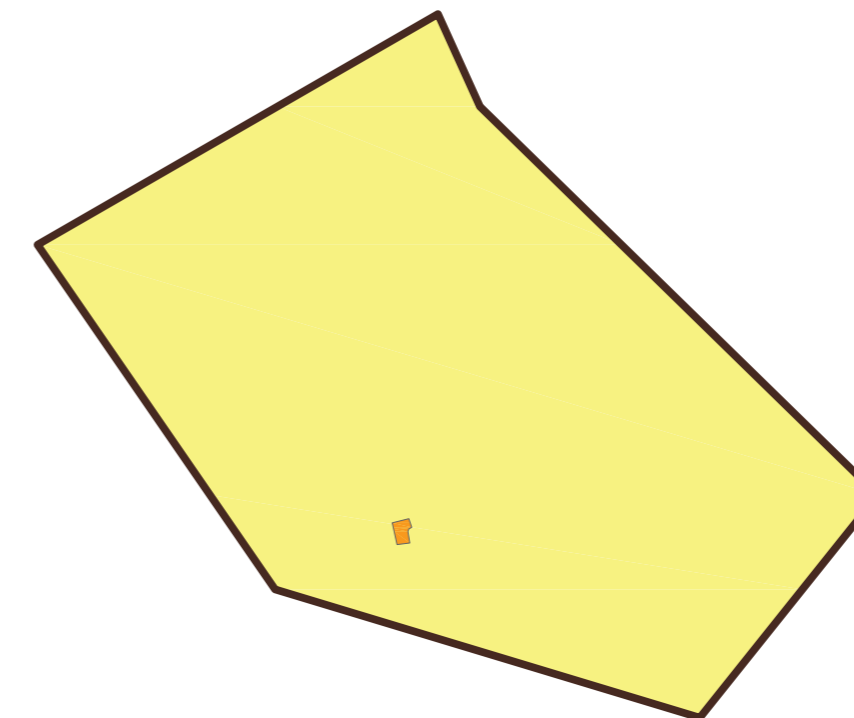
с. Мугреевский М 1:5000



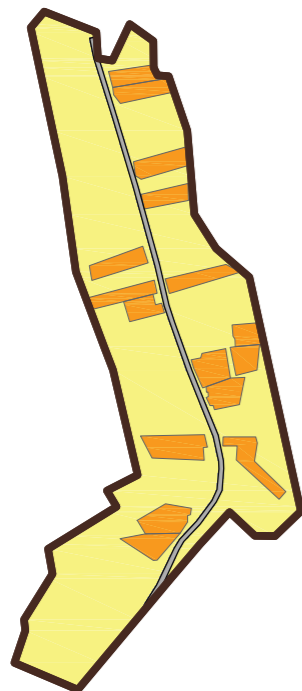
с. Мугреевский М 1:5000



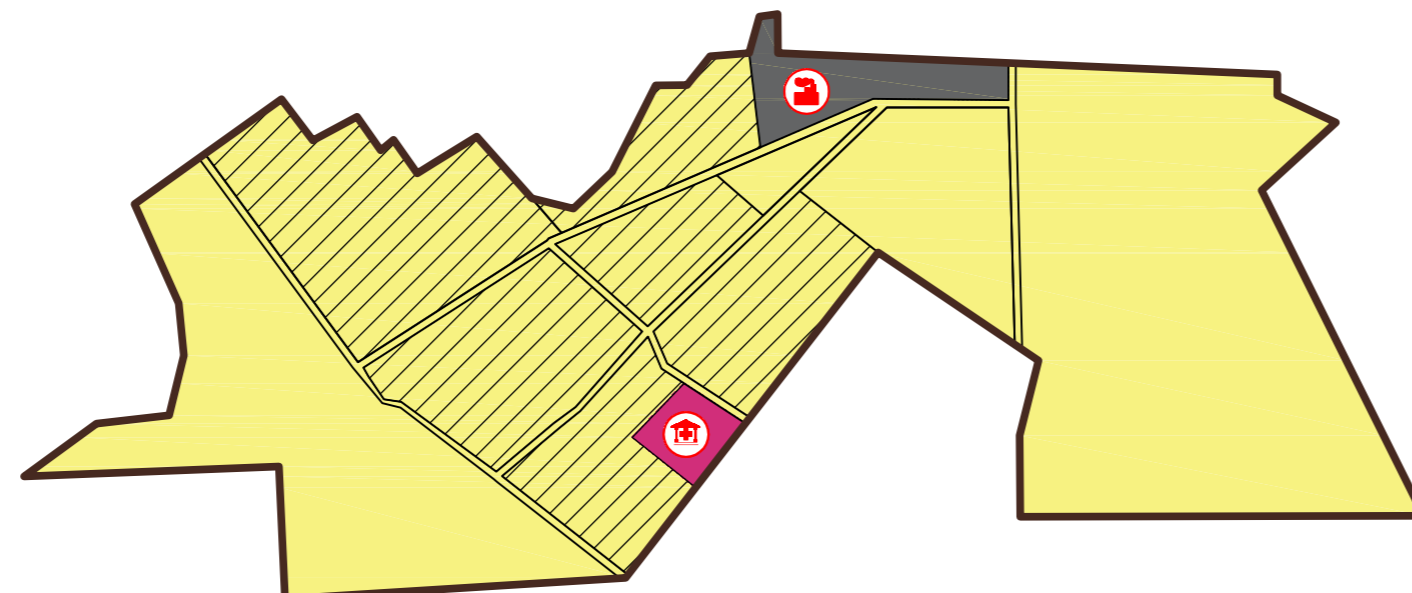
с. Мугреевский М 1:5000



д. Взвоз М 1:5000



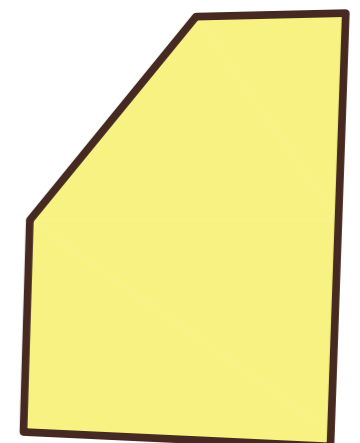
д. Большое М 1:5000



Условные обозначения

- Границы**
- Граница населенных пунктов
- Земли населенных пунктов**
- Земли населенных пунктов
 - Земли перспективного развития
 - Участки индивидуальной застройки
 - Участки многоквартирной застройки
 - Участки делового, общественного и коммерческого назначения
 - Участки инженерной инфраструктуры
 - Участки производственной зоны
 - Участки для ведения садоводства
 - Участки для размещения объектов обороны
 - Участки особо охраняемых территорий и объектов
- ОКС внешнего автомобильного транспорта**
- Автомобильная дорога обычного типа в населенном пункте
- ОКС инженерной инфраструктуры**
- ЛЭП 220 кВ
 - ЛЭП 35 кВ
 - Подстанция 35 кВ
 - Газопровод межпоселковый
 - Газорегуляторный пункт (ГРП, ШРП, ПГБ)
 - Котельная газовая
 - Арт. скважина
- Объекты капитального строительства**
- Административное учреждение органов власти
 - Учебно-образовательного назначения
 - Культурно-досугового назначения
 - Здравоохранения
 - Торговли, общественного питания
 - Спортивного назначения
 - Социального обеспечения
 - Производственного и коммунально-складского назначения
 - Сельскохозяйственного назначения
 - Отдыха и туризма
 - Специального назначения (кладбище, площадка ТБО)
- Объекты культурного наследия**
- Памятник

д. 56 Пикет М 1:5000



| | | | | | |
|--|------------|-------|-------|----------------------------|------|
| | | | | 38/721/20 | |
| Проект внесен изменений в генеральный план и проект внесения изменений в правила землепользования и застройки Талицко-Мугреевского сельского поселения Южского муниципального района | | | | | |
| Имя | Код | Лист | Итого | Подпись | Дата |
| Работала | Кубицина | 07.20 | | | |
| ГВП | Асташов | 07.20 | | | |
| Исполн. | Красникова | 07.20 | | | |
| Положения о территориальном планировании | | | | лист | лист |
| | | | | 2 | 5 |
| Схема населенных пунктов | | | | ООО СКБ "Проект" в.Иваново | |
| Формат А0 | | | | | |