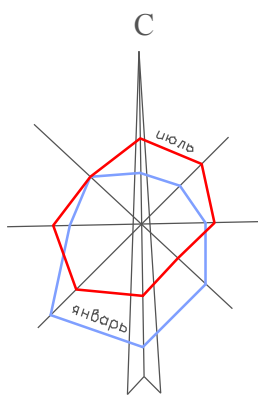








Карта градостроительного зонирования деревни Взвоз




Условные обозначения


-  Граница населенного пункта
-  Прибрежная защитная полоса реки Лух – 50м
-  Водоохранная зона реки Лух – 200м
-  Пруды пожаротушения
-  Луга, пустошь
-  Лесные участки, лесная поросль

Территориальные зоны

Жилые зоны

-  **Ж-1** Зона застройки индивидуальными жилыми домами

Зоны рекреационного назначения

-  **Р-2** Зона открытых природных пространств

					Заказ №14030		Заказчик Администрация Талицкого сельского поселения Южного муниципального района Ивановской области					
					Правила землепользования и застройки Талицкого сельского поселения Южного муниципального района Ивановской области							
Изм.	Кол.уч.	Лист	док.	Подпись	Дата				Стадия	Лист	Листов	
ГИП		Олекунов							П	2	3	
Архитектор		Шлейнова				Графические материалы						
					Карта градостроительного зонирования деревни Взвоз М 1:5000					ООО "Ивановпроект"		